



Burmistrz Bytowa
ul. 1-go Maja 15
77-100 Bytów

1. Numer sprawy oraz data wpływu dokumentu
(Wypełnia Urząd)

WNIOSEK O UZGODNIENIE LOKALIZACJI SIECI UZBROJENIA TERENU W PASIE DROGOWYM LUB DZIAŁCE STANOWIĄCEJ WŁASNOŚĆ Gminy Bytów

Podstawa prawna: Ustawa z dnia 8 marca 1990 r. o samorządzie gminnym (Dz.U. 2026 poz. 662)
Ustawa z dnia 14 czerwca 1960 r. Kodeks postępowania administracyjnego (Dz.U. 2025 poz. 1691)
Ustawa z dnia 21 marca 1985 r. o drogach publicznych (Dz.U. 2025 poz. 889)
Ustawa z dnia 16 listopada 2006 r. o opłacie skarbowej (Dz.U. 2025 poz. 1154)
Ustawa z dnia 10 maja 2018 r. o ochronie danych osobowych (Dz.U. 2019 poz. 1781 z późn. zm.)
Uchwała Nr XXII/198/2004 Rady Miejskiej w Bytowie

A DANE WNIOSKODAWCY

2. Typ podmiotu składającego wniosek		
2.1. osoba fizyczna TAK / NIE		
2.2. osoba prawna TAK / NIE		
2.3. jednostka organizacyjna nieposiadająca osobowości prawnej TAK / NIE		
3. Imię	4. Nazwisko	
5. Pełna nazwa podmiotu		
6. Numer PESEL (jeśli nadano)	7. Numer NIP (jeśli nadano)	8. Numer REGON (jeśli nadano)
9. Numer KRS (jeśli nadano)	10. Kraj	
11. Miejscowość	12. Kod pocztowy	
13. Ulica	14. Nr domu	15. Nr lokalu
16. E-mail (nieobowiązkowo)	17. Nr telefonu (nieobowiązkowo)	

A1 DANE PEŁNOMOCNIKA

18. Nazwisko	19. Imię/Imiona	
20. Numer PESEL (jeśli nadano)	21. Kraj	
22. Miejscowość	23. Kod pocztowy	
24. Ulica	25. Nr domu	26. Nr lokalu
27. Rodzaj dokumentu tożsamości	28. Seria i numer dokumentu	
29. E-mail (nieobowiązkowo)	30. Nr telefonu (nieobowiązkowo)	

B TREŚĆ WNIOSKU

Wnoszę o uzgodnienie lokalizacji sieci uzbrojenia terenu

31. Element nr 1
31.1. Nazwa elementu

31.2. Długość [m]	31.3. Średnica [m]
31.4. Powierzchnia rzutu poziomego [m ²]	31.5. Numer ewidencyjny działki, obręb geodezyjny
32. Element nr 2	
32.1. Nazwa elementu	
32.2. Długość [m]	32.3. Średnica [m]
32.4. Powierzchnia rzutu poziomego [m ²]	32.5. Numer ewidencyjny działki, obręb geodezyjny
33. Element nr 3	
33.1. Nazwa elementu	
33.2. Długość [m]	33.3. Średnica [m]
33.4. Powierzchnia rzutu poziomego [m ²]	33.5. Numer ewidencyjny działki, obręb geodezyjny
34. Element nr 4	
34.1. Nazwa elementu	
34.2. Długość [m]	34.3. Średnica [m]
34.4. Powierzchnia rzutu poziomego [m ²]	34.5. Numer ewidencyjny działki, obręb geodezyjny
35. Element nr 5	
35.1. Nazwa elementu	
35.2. Długość [m]	35.3. Średnica [m]
35.4. Powierzchnia rzutu poziomego [m ²]	35.5. Numer ewidencyjny działki, obręb geodezyjny

C PODPIS





36. Miejscowość	37. Podpis wnioskodawcy
38. Data wypełnienia (<i>dzień-miesiąc-rok</i>)	

D ZAŁĄCZNIKI

- Załącznik nr 1 - Załącznik graficzny (2 egzemplarze)
- Załącznik nr 2 - Pełnomocnictwo udzielone przez inwestora do reprezentowania go przez osobę trzecią w sprawach związanych z uzyskaniem zezwolenia na lokalizację urządzenia infrastruktury technicznej w pasie drogowym/ działce stanowiącej własność

DRUK wg standardu WCAG 2.1 AA

JAK UZYSKAĆ INFORMACJE O SPRAWIE ?

-  online <https://bytow.miasto.plus/>
-  elektronicznie urząd@bytow.pl
-  telefonicznie **+48 59 822 89 13**
-  bezpośrednio **Urząd Miejski w Bytowie
ul. 1-go Maja 15, 77-100 Bytów**

KLAUZULA INFORMACYJNA DLA KLIENTÓW
URZĘDU MIEJSKIEGO W BYTOWIE
WYDZIAŁ INWESTYCJI I INFRASTRUKTURY

Stosownie do postanowień art. 13 rozporządzenia Parlamentu Europejskiego i Rady (UE) 2016/679 z dnia 27 kwietnia 2016 r. w sprawie ochrony osób fizycznych w związku z przetwarzaniem danych osobowych i w sprawie swobodnego przepływu takich danych oraz uchylenia dyrektywy 95/46/WE (Dz. Urz. UE L 119 z 04.05.2016) – zwanego ogólnym rozporządzeniem o ochronie danych osobowych, bądź RODO informujemy, iż:

- 1) Administratorem Pani/Pana danych osobowych jest Burmistrz Bytowa, z siedzibą Urząd Miejski w Bytowie ul. 1-go Maja 15, 77-100 Bytów, tel. 59 822 20 11, e-mail: urząd@bytow.com.pl.
- 2) Kontakt z Inspektorem Ochrony Danych – adres e-mail: iod@bytow.com.pl, tel. 59 822 20 11 lub listownie: Urząd Miejski w Bytowie, ul. 1-go Maja 15, 77-100 Bytów – w przypadku pytań co do sposobu i zakresu przetwarzania Pani/Pana danych osobowych w Urzędzie Miejskim w Bytowie oraz przysługujących Pani/Panu uprawnień.
- 3) Pani/Pana dane osobowe przetwarzane będą w celu realizacji ustawowych zadań Burmistrza jako organu administracji - na podstawie art. 6 ust. 1 lit. c ww. rozporządzenia, a także w zakresie danych dodatkowych, na podstawie Państwa zgody – art. 6 ust. 1 lit. a ww. rozporządzenia oraz:
 - ustawy z dnia 8 marca 1990 r. o samorządzie gminnym
 - ustawy z dnia 14 czerwca 1960 r. kodeks postępowania administracyjnego
 - ustawy z dnia 21 marca 1985 r. o drogach publicznych
 - ustawy z dnia 16 listopada 2006 r. o opłacie skarbowej
 - ustawy z dnia 10 maja 2018 r. o ochronie danych osobowych
- 4) Odbiorcami Pani/Pana danych osobowych będą wyłącznie podmioty uprawnione do uzyskania danych osobowych na podstawie przepisów prawa.
- 5) Pani/Pana dane osobowe przechowywane będą zgodnie z rozporządzeniem Prezesa Rady Ministrów z dnia 18 stycznia 2011 r. w sprawie instrukcji kancelaryjnej, jednolitych rzeczowych wykazów akt oraz instrukcji w sprawie organizacji i zakresu działania archiwów zakładowych.
- 6) Przysługuje Pani/Panu prawo żądania od Administratora dostępu do treści swoich danych osobowych, w tym prawo do uzyskania kopii tych danych, prawo do sprostowania (poprawienia) danych – w przypadku gdy dane te są niekompletne bądź nieprawidłowe, oraz w przypadkach wskazanych przepisami RODO: prawo do żądania usunięcia danych osobowych (tzw. prawo do bycia zapomnianym), prawo do żądania ograniczenia przetwarzania danych osobowych, prawo do przenoszenia danych, prawo sprzeciwu wobec przetwarzania danych.
- 7) Przysługuje Pani/Pan prawo do wniesienia skargi do organu nadzorczego - Prezesa Urzędu Ochrony Danych Osobowych z siedzibą: ul. Stawki 2, 00-193 Warszawa.
- 8) Podanie danych osobowych w zakresie wymaganym ustawami ww. jest obligatoryjne, a w zakresie danych dodatkowych jest nieobowiązkowe. W przypadku dodatkowych danych może Pani/Pan wycofa zgodę w dowolnym momencie, przy czym pozostaje to bez wpływu na zgodność z prawem przetwarzania przed jej wycofaniem.