



Burmistrz Bytowa
ul. 1-go Maja 15
77-100 Bytów

1 Numer sprawy oraz data wpływu dokumentu
(Wypełnia Urząd)

WNIOSEK O ROZGRANICZENIE NIERUCHOMOŚCI

Podstawa prawna: Ustawa z dnia 17 maja 1989 r. Prawo geodezyjne i kartograficzne (Dz.U. 2024 poz. 1151 z późn. zm.)
Rozporządzenie Ministrów Spraw Wewnętrznych i Administracji oraz Rolnictwa i Gospodarki Żywnościowej z dnia 14 kwietnia 1999 r. w sprawie rozgraniczania nieruchomości (Dz.U. 1999 nr 45 poz. 453)
Ustawa z dnia 14 czerwca 1960 r. Kodeks postępowania administracyjnego (Dz.U. 2025 poz. 1691)

A DANE WNIOSKODAWCY

2 Typ podmiotu składającego wniosek		
a) osoba fizyczna TAK / NIE		
b) osoba prawna TAK / NIE		
c) jednostka organizacyjna nieposiadająca osobowości prawnej TAK / NIE		
3 Imię	4 Nazwisko	
5 Pełna nazwa podmiotu		
6 Numer PESEL (jeśli nadano)	7 Numer NIP (jeśli nadano)	8 Numer REGON (jeśli nadano)
9 Numer KRS (jeśli nadano)	10 Kraj	
11 Miejscowość	12 Kod pocztowy	
13 Ulica	14 Nr domu	15 Nr lokalu
16 E-mail (nieobowiązkowo)	17 Nr telefonu	

A1 DANE PEŁNOMOCNIKA

18 Nazwisko	19 Imię/Imiona	
20 Numer PESEL (jeśli nadano)	21 Kraj	
22 Miejscowość	23 Kod pocztowy	
24 Ulica	25 Nr domu	26 Nr lokalu
27 Rodzaj dokumentu tożsamości	28 Seria i numer dokumentu	
29 E-mail (nieobowiązkowo)	30 Nr telefonu	

B TREŚĆ WNIOSKU

B1 DANE ROZGRANICZANEJ NIERUCHOMOŚCI

31 Miejscowość	32 Ulica
33 Obręb geodezyjny	34 Numer ewidencyjny działki/działek
35 Nr księgi wieczyste	36 Właściciel

B2 DANE NIERUCHOMOŚCI, Z KTÓRYMI MA NASTĄPIĆ USTALENIE PRZEBIEGU GRANIC

37 Miejscowość	38 Obręb geodezyjny
39 Numer ewidencyjny działki	40 Nr księgi wieczystej
41 Właściciel	

42 Informacje o kolejnych nieruchomościach dołączone są w załączniku **TAK / NIE****B3 GEODETA UPRAWNIONY DO CZYNNOŚCI ROZGRANICZENIOWYCH**

43 Imię	44 Nazwisko		
45 Miejscowość	46 Kod pocztowy		
47 Ulica	48 Nr budynku	49 Nr lokalu	
50 Nr uprawnień zawodowych			

B4 UZASADNIENIE WNIOSKU





51 Uzasadnienie

C PODPIS

52 Miejscowość	53 Podpis wnioskodawcy
54 Data wypełnienia (<i>dzień-miesiąc-rok</i>)	

DRUK wg standardu WCAG 2.1 AA

JAK UZYSKAĆ INFORMACJE O SPRAWIE ?

-  *online* <https://bytow.miasto.plus/>
-  *elektronicznie* urząd@bytow.pl
-  *telefonicznie* **+48 59 822 89 13**
-  *bezpośrednio* **Urząd Miejski w Bytowie
ul. 1-go Maja 15, 77-100 Bytów**

KLAUZULA INFORMACYJNA O PRZETWARZANIU DANYCH OSOBOWYCH

Zgodnie z Rozporządzeniem Parlamentu Europejskiego i Rady (UE) 2016/679 z dnia 27 kwietnia 2016 r. w sprawie ochrony osób fizycznych w związku z przetwarzaniem danych osobowych i w sprawie swobodnego przepływu takich danych oraz uchylenia dyrektywy 95/46/WE (RODO) oraz Ustawą z dnia 10 maja 2018 r. o ochronie danych osobowych (Dz.U. 2019 poz. 1781 z późn. zm.) informuję, że:

- 1) Administratorem danych osobowych jest Burmistrz Bytowa, wykonujący czynności i zadania wynikające z przepisów prawa z którym można skontaktować się listownie: ul. 1-go Maja 15, 77-100 Bytów lub na adres eDoręczeń AE:PL-85281-29162-IVFJE-14
- 2) W sprawach dotyczących przetwarzania Państwa danych osobowych, w tym realizacji Państwa praw, mogą się Państwo kontaktować z wyznaczonym przez Administratora Inspektorem Ochrony Danych +48 59 822 20 11 oraz pod adresem e-mail: iod@bytow.com.pl
- 3) Celem przetwarzania danych osobowych jest realizacja zadania: „Wniosek o rozgraniczenie nieruchomości”.
Podstawą prawną przetwarzania danych osobowych jest:
Ustawa z dnia 17 maja 1989 r. Prawo geodezyjne i kartograficzne (Dz.U. 2024 poz. 1151 z późn. zm.)
Rozporządzenie Ministrów Spraw Wewnętrznych i Administracji oraz Rolnictwa i Gospodarki Żywnościowej z dnia 14 kwietnia 1999 r. w sprawie rozgraniczania nieruchomości (Dz.U. 1999 nr 45 poz. 453)
Ustawa z dnia 14 czerwca 1960 r. Kodeks postępowania administracyjnego (Dz.U. 2025 poz. 1691);
w związku z art. 6 ust. 1 lit. c RODO (wykonywanie obowiązków wynikających z przepisów prawa), art. 6 ust. 1 lit. e oraz art. 9 ust. 2 lit. g RODO (wykonywanie zadań realizowanych w interesie publicznym oraz sprawowanie władzy publicznej).
- 4) Informujemy, iż Pani/Pana dane osobowe mogą zostać przekazane podmiotom, które są uprawnione, na podstawie obowiązujących przepisów prawa do dostępu do nich oraz ich przetwarzania w zakresie określonym przepisami, w tym podmiotom kontrolującym działalność Burmistrza Bytowa, stronom i uczestnikom postępowań administracyjnych, podmiotom realizującym na rzecz Urzędu Miejskiego w Bytowie zadania w zakresie utrzymania i rozwoju systemów teleinformatycznych, podmiotom zaangażowanym w utrzymanie systemów służących do kontaktu z klientami Urzędu (poczta elektroniczna, serwis ePUAP).
- 5) Dane osobowe przechowywane będą przez okres niezbędny do realizacji celu dla którego zostały zebrane oraz zgodnie z terminami archiwizacji określonymi na podstawie Rozporządzenia Prezesa Rady Ministrów z dnia 18 stycznia 2011 r. w sprawie instrukcji kancelaryjnej, jednolitych rzeczowych wykazów akt oraz instrukcji w sprawie organizacji i zakresu działania archiwów zakładowych (Dz.U. 2011 nr 14 poz. 67 oraz nr 27 poz. 140).
- 6) Posiada Pani/Pan prawo dostępu do treści danych oraz prawo ich sprostowania, usunięcia (jeśli zachodzi jedna z okoliczności wskazanych w art. 17 ust. 1 RODO i jeżeli przetwarzanie danych osobowych nie jest niezbędne w zakresie wskazanym w art. 17 ust. 3 RODO), ograniczenia przetwarzania (w przypadkach wskazanych w art. 18 ust. 1 RODO), prawo do przenoszenia danych, prawo wniesienia sprzeciwu, prawo do cofnięcia zgody (jeżeli przetwarzanie odbywa się na podstawie zgody) w dowolnym momencie bez wpływu na zgodność z prawem przetwarzania, którego dokonano na podstawie zgody przed jej cofnięciem. Wszystkie wymienione prawa wymagają pisemnej formy.
- 7) Przysługuje Pani/Panu prawo wniesienia skargi do organu nadzorczego zajmującego się ochroną danych osobowych: Prezes Urzędu Ochrony Danych Osobowych (PUODO), ul. Stanisława Moniuszki 1A, 00-014 Warszawa, telefon: 22 531 03 00, adres do e-Doręczeń AE:PL-67085-31860-RWFHC-35.
- 8) Podanie przez Pana/Pani danych osobowych jest wymogiem ustawodawczym. W przypadku nie podania przez Panią/Pana swoich danych osobowych, Administrator nie będzie mógł zrealizować przedmiotowego wniosku.
- 9) W trakcie przetwarzania danych osobowych nie będzie dochodziło do zautomatyzowanego podejmowania decyzji w indywidualnych sprawach ani do profilowania osób, których dane są przetwarzane.
- 10) Dane osobowe nie będą przekazywane do państw znajdujących się poza Unią Europejską i Europejskim Obszarem Gospodarczym lub do organizacji międzynarodowej.



Burmistrz Bytowa
ul. 1-go Maja 15
77-100 Bytów

1 Numer sprawy oraz data wpływu dokumentu
(Wypełnia Urząd)

DANE KOLEJNYCH NIERUCHOMOŚCI, Z KTÓRYMI MA NASTĄPIĆ USTALENIE PRZEBIEGU GRANIC
ZAŁĄCZNIK DO WNIOSKU O ROZGRANICZENIE NIERUCHOMOŚCI

A DANE ROZGRANICZANEJ NIERUCHOMOŚCI

2 Obręb geodezyjny	3 Numer ewidencyjny działki/działek
--------------------	-------------------------------------

B DANE NIERUCHOMOŚCI, Z KTÓRYMI MA NASTĄPIĆ USTALENIE PRZEBIEGU GRANIC

4 Nieruchomość 1	
a) Miejscowość	b) Obręb geodezyjny
c) Numer ewidencyjny działki	d) Nr księgi wieczystej
e) Właściciel	
5 Nieruchomość 2	
a) Miejscowość	b) Obręb geodezyjny
c) Numer ewidencyjny działki	d) Nr księgi wieczystej
e) Właściciel	
6 Nieruchomość 3	
a) Miejscowość	b) Obręb geodezyjny
c) Numer ewidencyjny działki	d) Nr księgi wieczystej
e) Właściciel	
7 Nieruchomość 4	
a) Miejscowość	b) Obręb geodezyjny
c) Numer ewidencyjny działki	d) Nr księgi wieczystej
e) Właściciel	
8 Nieruchomość 5	
a) Miejscowość	b) Obręb geodezyjny
c) Numer ewidencyjny działki	d) Nr księgi wieczystej
e) Właściciel	

C PODPIS

9 Miejscowość	10 Data wypełnienia (dzień-miesiąc-rok)	11 Podpis wnioskodawcy
---------------	---	------------------------

DRUK wg standardu WCAG 2.1 AA